Bestands-Invest-Sicherungsplanwerk Campingwirtschaft

TaCSy *–light,– premium, -on fly, -konvert*

Bestandsdatensicherungssystem in der Camping- und Freizeitwirtschaft

GeoTop Lübeck
Vermessungs- und Ingenieurbüro Berger
Tel.: 0451-4079097 Fax: 0451-4079098
E-Mail : info@geotop.de Internet : www.geotop.de

Als besondere Dienstleistung unterstützen wir zur Sicherung der Investionen und für die vielfältigen Aufgabenstellung in Verwaltung, Präsentation, Buchungsanwendungen, sowie als Handlungsgrundlage künftiger Planungen und Sanierungsmaßnahmen deutschlandweit die Camping- und Freizeitwirtschaft in folgenden Varianten :

TaCSy-*light* mit Planwerkerstellung über amtliche Luftbilder (Orthophotos)
TaCSy-*premium* mit Planwerkerstellung aus differenzierten Vorort-Aufmaßen
optional in der hochinnovativen Zusatzvariante *–on fly* :
Bestandsdatenerfassung über Multirotor-Surveying-Robot (Befliegung)
TaCSy-*konvert* Bestandsdokumentationen aus Datenkonvertierungen bereits bestehender digitaler Bestandsdaufnahmen optional mit ergänzenden Vorort-Aufmaßen per GPS- und tachymetrischer Erfassungstechnik

Auf Grund langjähriger Entwicklungen wurden in enger Zusammenarbeit mit der Campingwirtschaft entsprechend der jeweiligen Nutzungs-Anforderungsprofile folgende Systembausteine, ausgelegt als innovative „Handwerkzeuge“, entwickelt, die sich nicht zuletzt zur Steigerung der Wertschöpfung anerkannt bewährt haben :

1. **Modul 1 : Bestandsgrundplan**
2. **Modul 2 : Präsentationsflächenplan**
3. **Modul 3 : Standplatzplan**
4. ***optional :*** **Modul 4 : Kabel- und Leitungsplan**
5. **Modul 5 : 3D-Visualisierung aus Befliegungsdaten**
6. **Modul 6 : Google-Earth-Overlaydatei**
7. **Modul 7 : Erstellung von Entwicklungsstudien**

Das Basismodul :

Modul 1 : Bestandsgrundplan

Grundlage für Präsentations-, Planungs-, Sanierungs- und Buchungsaufgaben

TaCSy-*premium* Datenerfassung aus örtlicher Vermessung

- Aufnahme aller oberirdisch sichtbaren Einrichtungen : Wegenetz, Vegetationsflächen, Flächen unterschiedlicher Befestigung, Ver- und Entsorgungseinrichtungen, Gebäudebestand, Gewässer, Zäune, Hecken, etc.
- Vermessungsergebnisse im amtl. Lage- und Höhensystem
- Beschaffung / Einarbeitung amtliche digitale Flurkarte
- Maßstäbliche Grafik in bewährter farbiger Darstellung
- *Optional :* Erstellung Höhenschichtlinienmodell (DGM)
- Datenlieferung als PDF-Datei für PC-Anwendungen

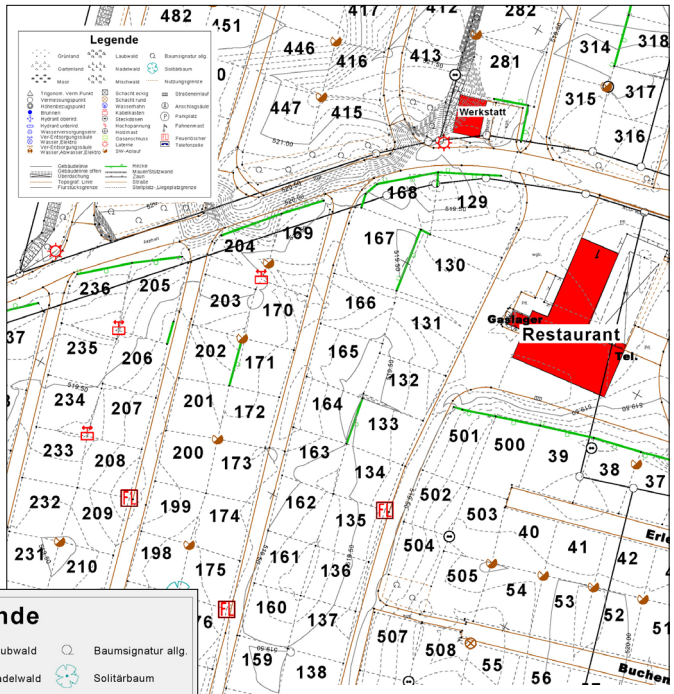

TaCSy-*konvert* Bearbeitung bereits bestehender Daten

- Prüfung vorhandener Datenbestände (Pläne / Dateien) auf Aktualität, Anwendbarkeit und Vollständigkeit
- Optionale Nacherfassung fehlender Einrichtungen
- Beschaffung / Einarbeitung amtliche digitale Flurkarte
- Grafikkonvertierung in das amtl. Lage- und Höhensystem
- Maßstäbliche Grafik in bewährter farbiger Darstellung
- Datenlieferung als PDF-Datei für PC-Anwendungen

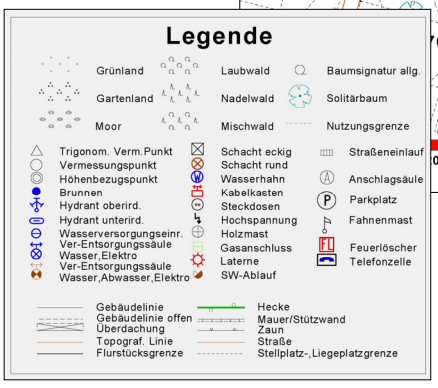

Geo Top
Vermessungs- und Ingenieurbüro Berger
Technikzentrum TZL
Seelandstraße 14-16
23569 Lübeck
Dipl.-Ing. Jörg Berger
Tel.: 0451-4079097
Fax: 0451-4079098
info@geotop.de
www.geotop.de

Modul 2 : Präsentationsplan

für Prospekt- und Internetanwendungen , Aushang

- Vollfarbige anschauliche Ausarbeitung aus Modul 1
- Darstellung von Flächen unterschiedlicher Nutzung
- Einarbeitung von bewährten Informations-Piktogrammen
- Datenlieferung als PDF-Datei für PC-Anwendungen
- optionale Migration in Verwaltungs-Buchungssoftware

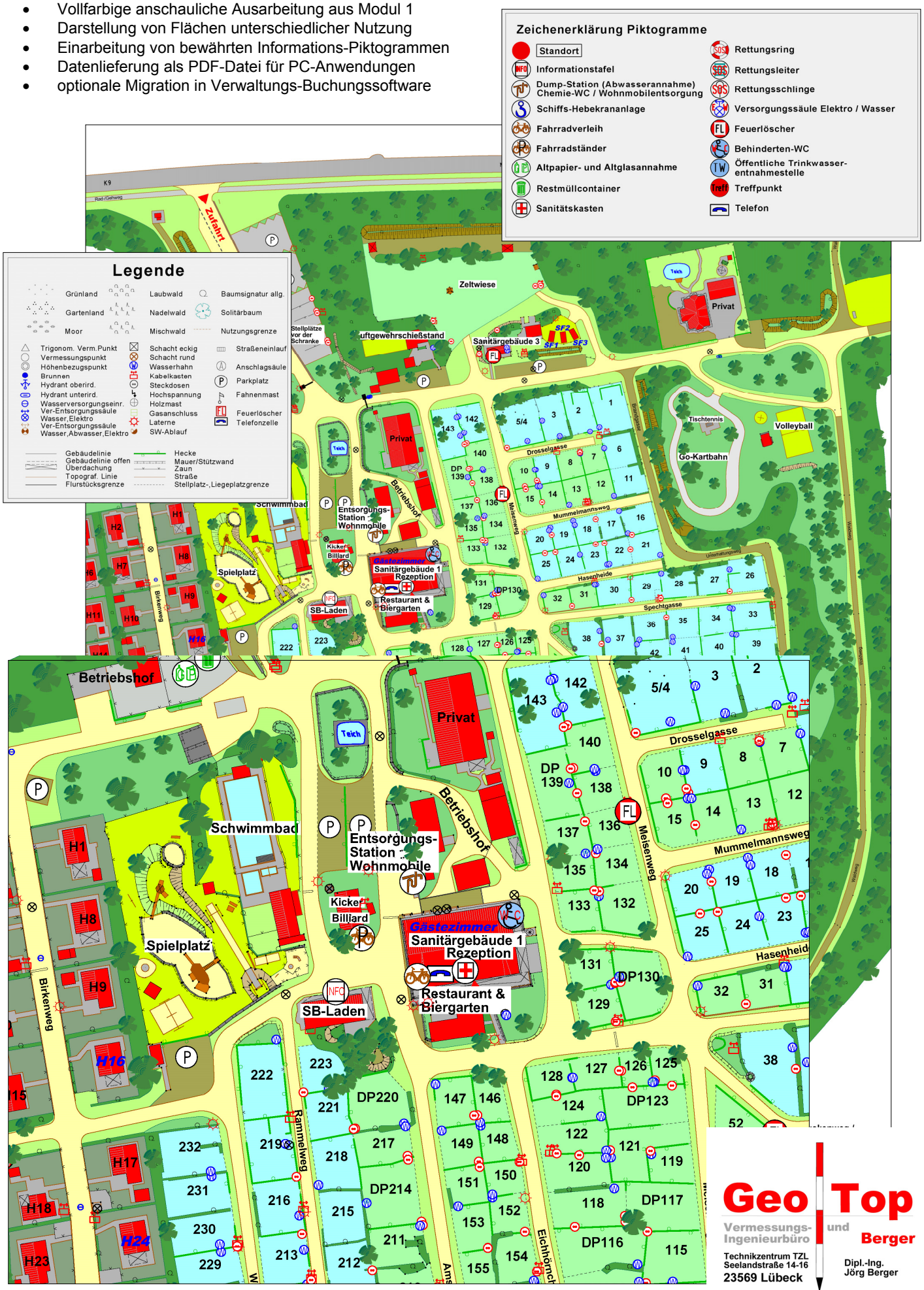

Modul 3 : Standplatzplan

Nachweis von Standplatzflächen, -Bemaßung, optionale Migration in Buchungssysteme

- Grafikableitung aus Modul 1
- Ermittlung präziser Flächengrößen
- optionaler Nachweis von Standplatz-Bestandsmaßen
- Ausweisung unterschiedlicher Standplatz-Kategorien
- Einarbeitung von SOLL-Fahrbahnbreiten zum Nachweis auf Einhaltung geltender Verordnungen (Camp.-VO / LBO)
- Datenlieferung als PDF-Datei für PC-Anwendungen

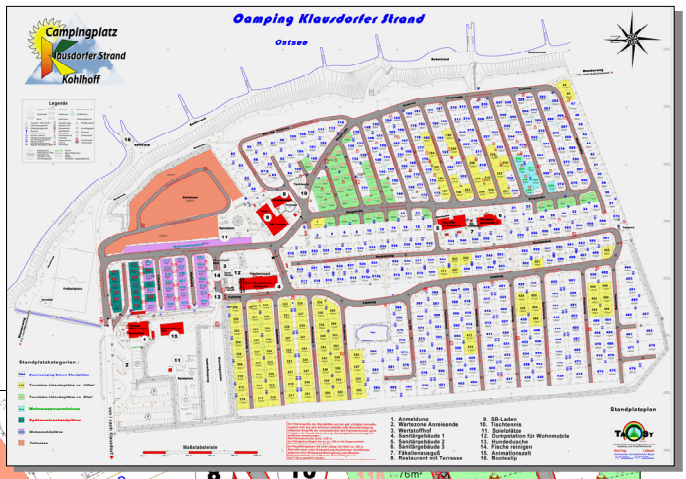

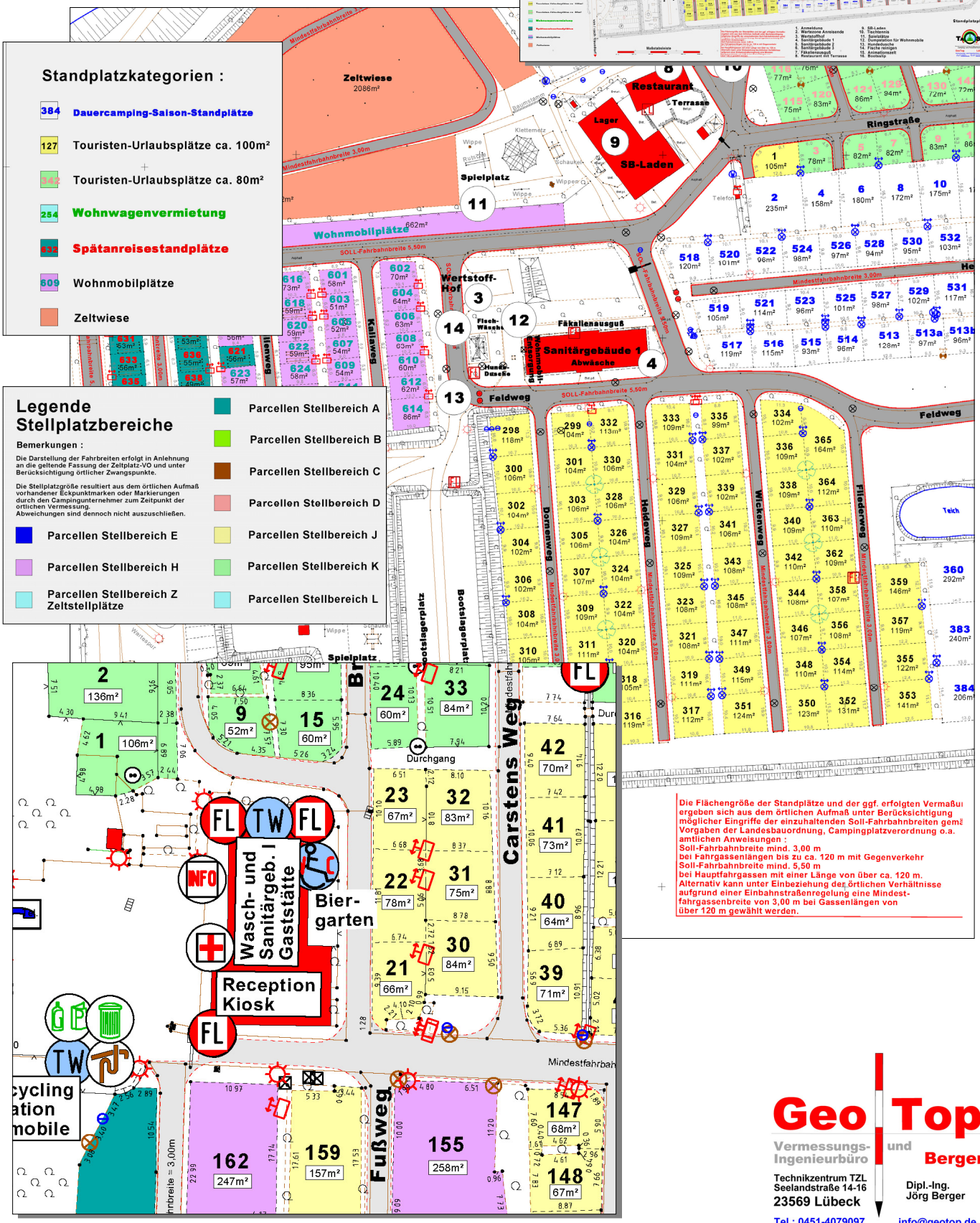

Geo Top
Vermessungs- und Ingenieurbüro Berger
Technikzentrum TZL
Seelandstraße 14-16
23569 Lübeck
Dipl.-Ing. Jörg Berger
Tel.: 0451-4079097
Fax: 0451-4079098
info@geotop.de
www.geotop.de